

Table des matières

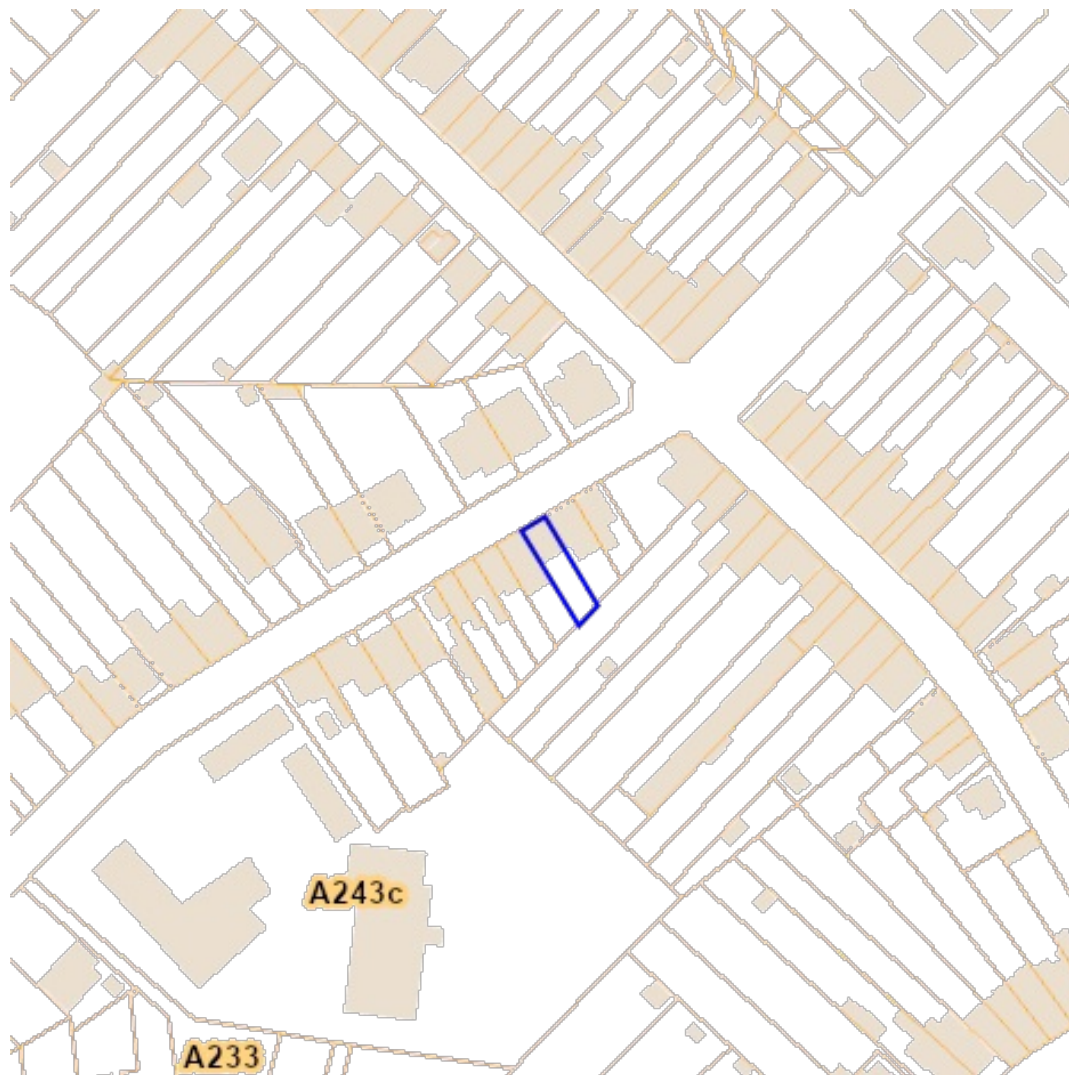


Carte archéologique.....	2
Guide Communal d'Urbanisme (GCU).....	3
Guide Régional d'Urbanisme (GRU).....	4
Inventaire du Patrimoine Immobilier Culturel (IPIC).....	5
Lotissements (LOT).....	6
Périmètres de remembrement urbain (PRU).....	7
Plan de secteur en vigueur (version coordonnée vectorielle).....	8
Plan Habitat Permanent.....	10
Schéma de Développement Communal (SDC).....	11
Schéma d'Orientation Local (SOL).....	12
SEVESO - Série.....	13
Patrimoine - Biens classés et zones de protection - Série.....	14
Patrimoine - Biens en liste de sauvegarde - Série.....	15
Patrimoine - Biens exceptionnels - Série.....	16
Patrimoine - Biens mondial UNESCO - Série.....	17
Rénovation urbaine.....	18
Revitalisation urbaine.....	19
Sites à réaménager de droit (SAR).....	20
Sites à réaménager (inventaire) - Série.....	21
Aléa d'inondation (en vigueur) - Série.....	22
LIDAXES - Axes de concentration du ruissellement et données associées - Série.....	23
Plans d'assainissement (PASH).....	24
Zones inondables (en vigueur) - Directive Inondation 2007/60/CE – Série.....	25
Réseau Natura 2000 en vigueur - Série.....	26
Atlas du karst - Série.....	28
Région agricole.....	29
Arbres et haies remarquables - Série.....	30
Zones d'Initiative Privilégiée (ZIP).....	31
Aménagement foncier - Série.....	32

Légende

résultat dans carte

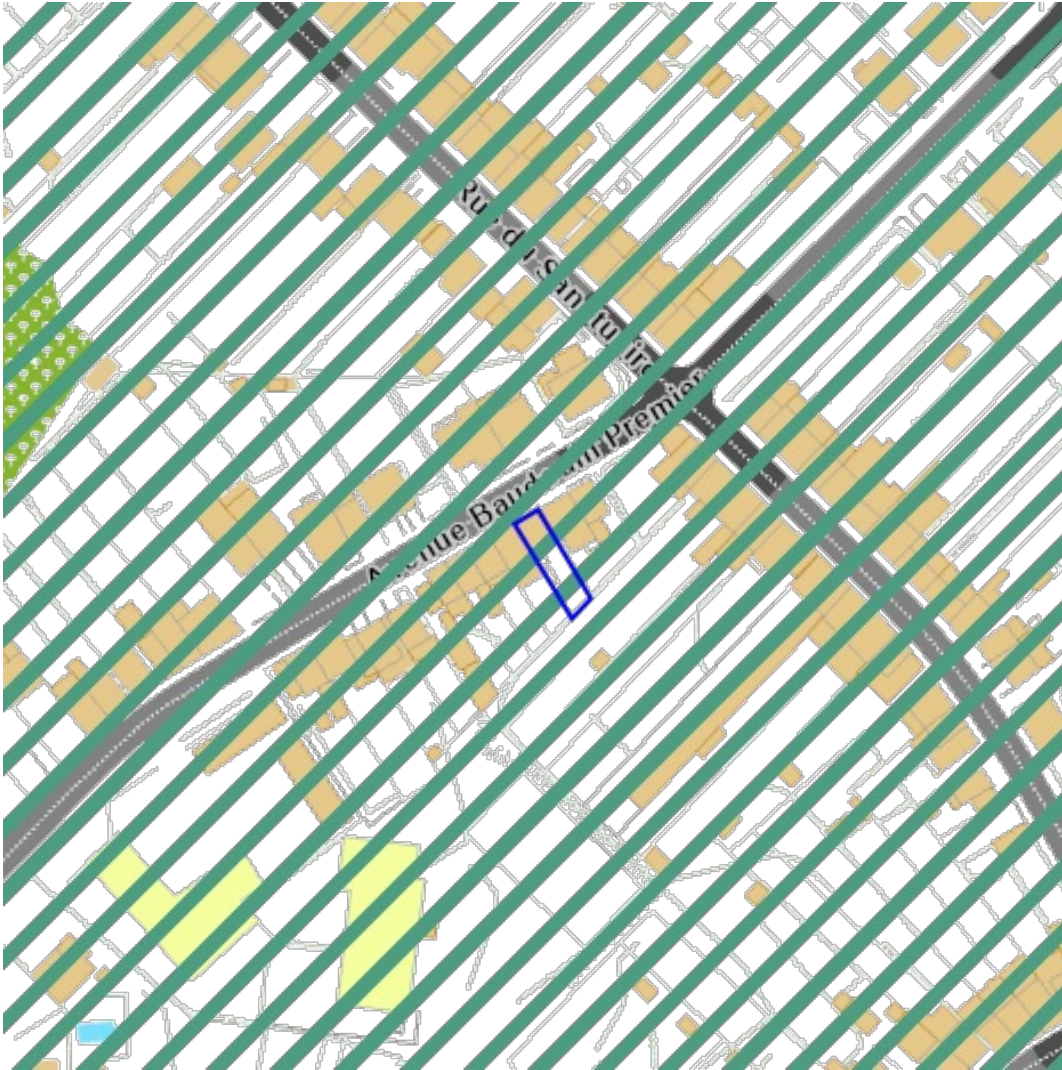
résultat dans parcelle



[Consulter sur WalOnMap.be](#)

Sources
Service public de Wallonie (SPW)
[WMS AMENAGEMENT TERRITOIRE CAW](#)

■ Carte archéologique



[Consulter sur WalOnMap.be](#)

Sources
 Service public de Wallonie (SPW)
[WMS AMENAGEMENT TERRITOIRE_GCU](#)

- Anciennement Règlements Communaux d'Urbanisme
- Anciennement Règlements Communaux de Bâtisse

Propriété	Valeur
LIENDOC	http://spw.wallonie.be/dgo4/index.php?thema=gcu_view&details=92094-RCB-0005-02
LIENDOC	http://spw.wallonie.be/dgo4/index.php?thema=gcu_view&details=92094-RCB-0005-01

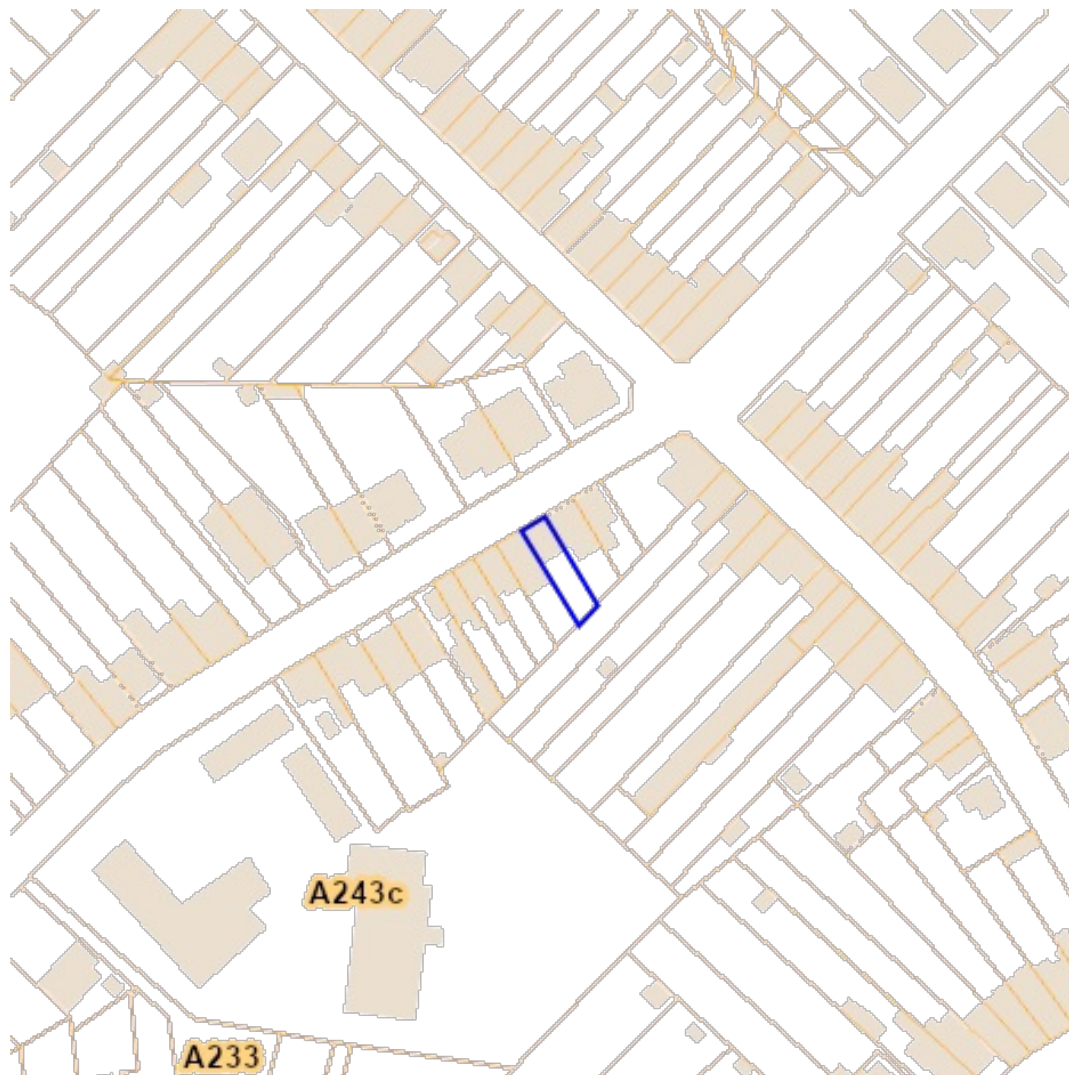


[Consulter sur WalOnMap.be](http://WalOnMap.be)

Sources
 Service public de Wallonie (SPW)
[WMS AMENAGEMENT TERRITOIRE GRU](http://WMS.AMENAGEMENT.TERRITOIRE.GRU)

- Zones Protégées en matière d'Urbanisme
 Représentation par zones géographiques
- Plateau Limoneux Hennuyer
- Plateau Limoneux Brabançon
- Condroz
- Hesbaye
- Pays de Herve
- Fagne-Famenne
- Ardenne
- Lorraine
- Projet de GRU
- GRU

Propriété	Valeur
LIENDOC	http://spw.wallonie.be/dgo4/index.php?thema=gru_view&details=92094-REP-0001-01
LIENDOC	http://spw.wallonie.be/dgo4/index.php?thema=gru_view&details=92094-RMR-0001-01



[Consulter sur WalOnMap.be](#)

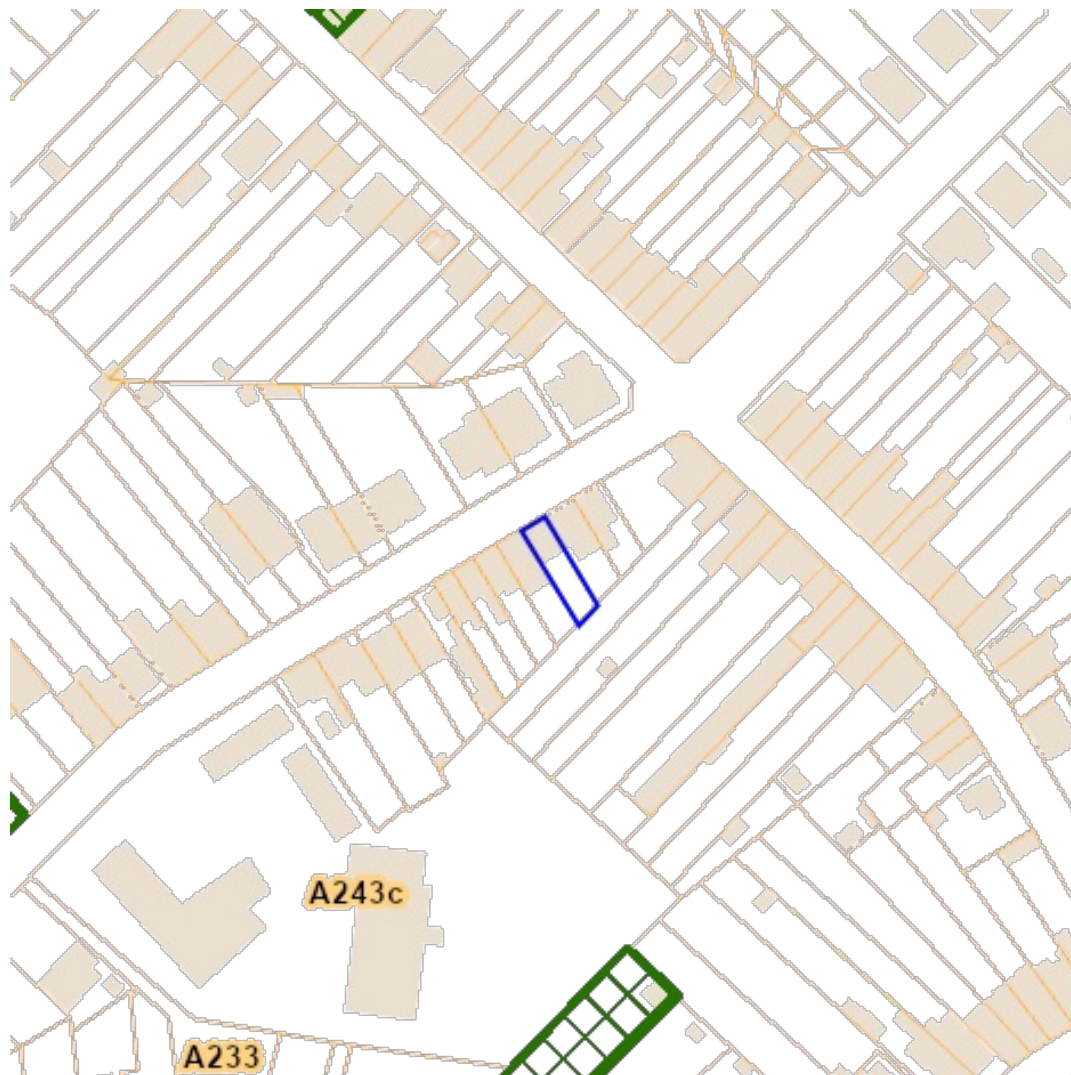
Sources

Service public de Wallonie (SPW)

[WMS AMENAGEMENT TERRITOIRE IPIC](#)

Nature

-  Monument (pastillé)
-  Ensemble (pastillé)
-  Monument
-  Ensemble

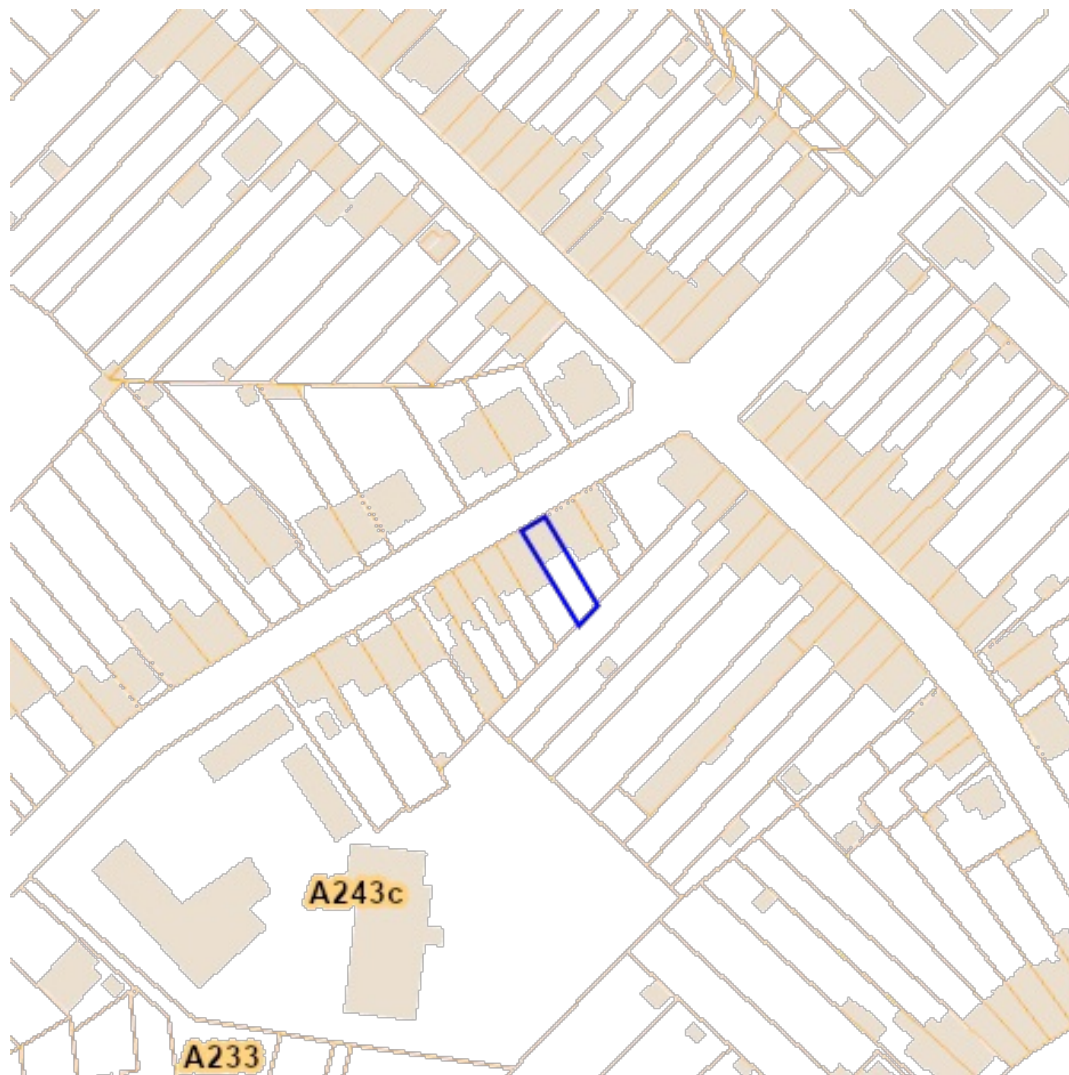


[Consulter sur WalOnMap.be](#)

Sources
Service public de Wallonie (SPW)
[WMS AMENAGEMENT TERRITOIRE LOT](#)


Lotissements

- Accord (avant 1962)
- Permis (après 1962)
- Permis d'urbanisation
- Valeur de RUE
- Renonciation partielle
- Péremption partielle
- Péremption présumée partielle
- Annulation partielle
- Indéterminé



[Consulter sur WalOnMap.be](#)

Sources
Service public de Wallonie (SPW)
[WMS AMENAGEMENT TERRITOIRE RMBMT_URB](#)

 Périmètres de remembrement urbain



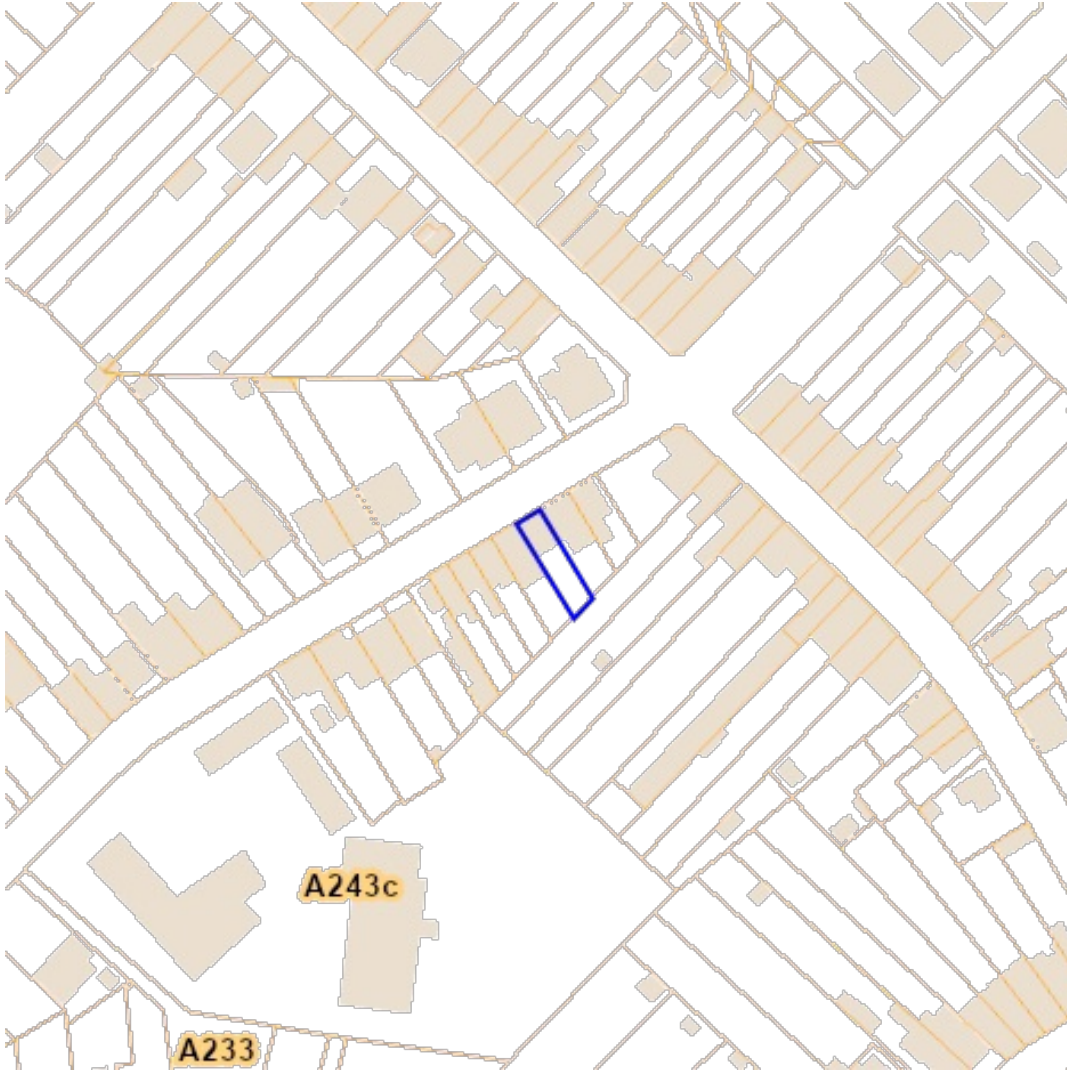
[Consulter sur WalOnMap.be](#)

Sources
Service public de Wallonie (SPW)
[WMS AMENAGEMENT TERRITOIRE PDS](#)

Etiquettes des Secteurs d'aménagement (1978)


Plan de secteur d'origine


-  Habitat
-  Habitat à caractère rural
-  Habitat vert
-  Services publics et équipements communautaires
-  Centre d'enfouissement technique
-  Centre d'enfouissement technique désaffecté
-  Loisirs
-  Servitude particulière
-  Activité économique mixte
-  Activité économique industrielle
-  Activité économique spécifique Agro-Economique
-  Activité économique spécifique Grande Distribution
-  Activité économique spécifique Risque majeur
-  Dépendances d'extraction
-  Extraction à destination agricole
-  Extraction à destination forestière
-  Extraction à destination espaces verts
-  Extraction à destination zone naturelle
-  Aménagement communal concerté
-  Aménagement communal concerté à caractère économique
-  Enjeu communal
-  Enjeu régional
-  Agricole
-  Forestière
-  Espaces verts
-  Naturelle
-  Parc
-  Eau
-  Non affectée ("zone blanche")
-  Extension de zone d'extraction
-  Réserve d'infrastructure principale
-  Liaisons écologiques
-  Intérêt culturel, historique ou esthétique
-  Intérêt paysager
-  Périmètres de points de vue remarquable
-  Points de vue remarquable
-  Voie navigable existante
-  Voie navigable en projet
-  Ligne HT existante
-  Ligne HT en projet
-  Ligne ferroviaire existante
-  Ligne ferroviaire en projet
-  Canalisations existantes
-  Canalisations en projet
-  Autoroute existante
-  Autoroute en projet
-  Route de liaison existante
-  Route de liaison en projet
-  En vigueur
-  Annulation
-  En vigueur
-  Annulation
-  Prescriptions supplémentaires
-  Mesures d'aménagement
-  Limites communales du PdS
-  Secteurs d'aménagement (1978)



[Consulter sur WalOnMap.be](#)

Sources
Service public de Wallonie (SPW)
[WMS AMENAGEMENT TERRITOIRE PLANHP](#)

 Plan Habitat Permanent



[Consulter sur WalOnMap.be](#)

Sources

Service public de Wallonie (SPW)

[WMS AMENAGEMENT TERRITOIRE_SDC](#)

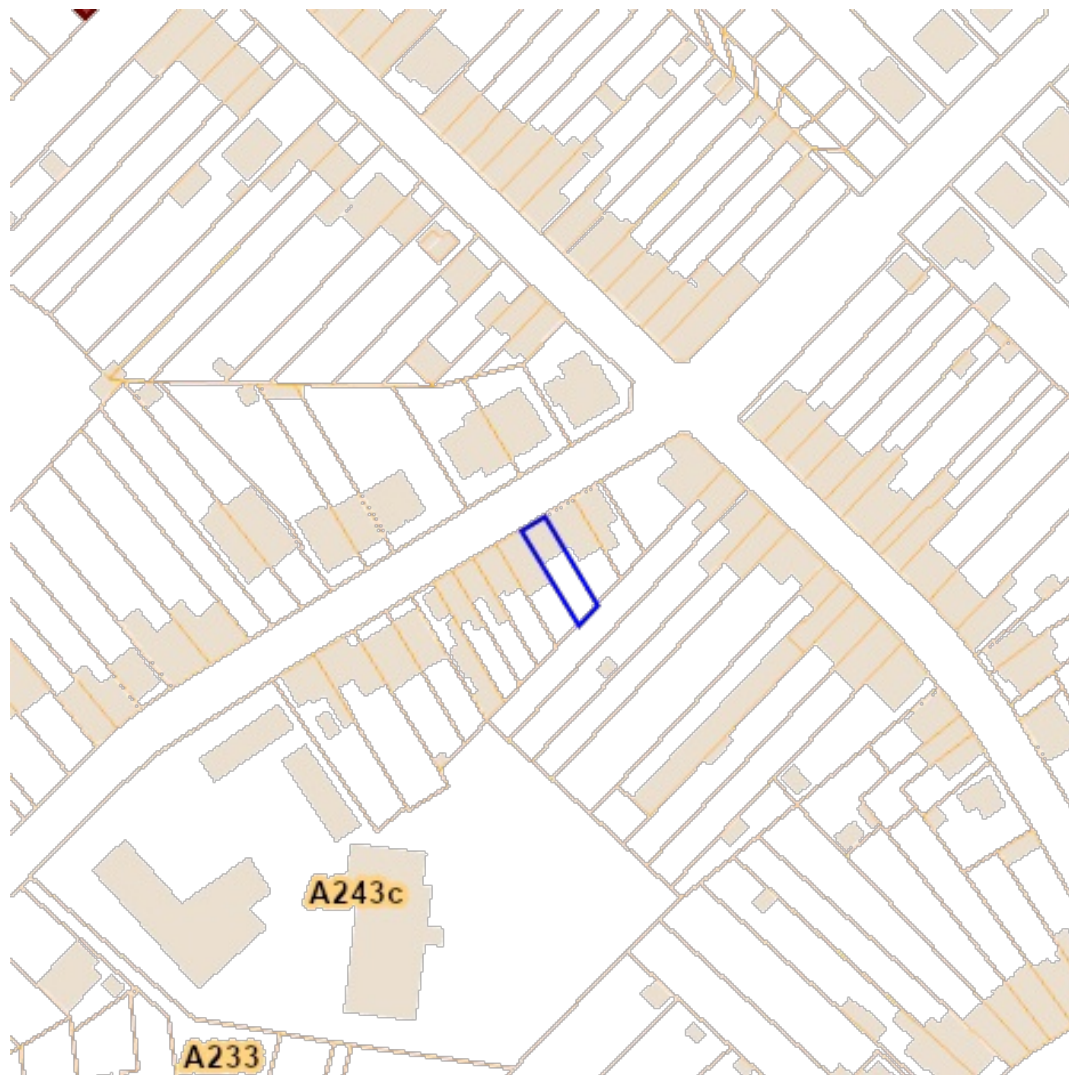
 Schéma de Développement Communal (SDC)

Propriété

LIENDOC

Valeur

http://spw.wallonie.be/dgo4/index.php?thema=sdc_view&details=92094-SSC-0001-01









[Consulter sur WalOnMap.be](#)

Sources

Service public de Wallonie (SPW)

[WMS AMENAGEMENT TERRITOIRE SOL](#)

Schéma d'Orientation Local (SOL)

-  PROJET_SOL
-  SOL
-  Anciennement PCA, PCAD ou PCAR
-  Anciennement RUE
-  Anciennement PLD
-  Anciennement SCD






[Consulter sur WalOnMap.be](#)



Sources

Service public de Wallonie (SPW)



[WMS INDUSTRIES SERVICES SEVESO](#)

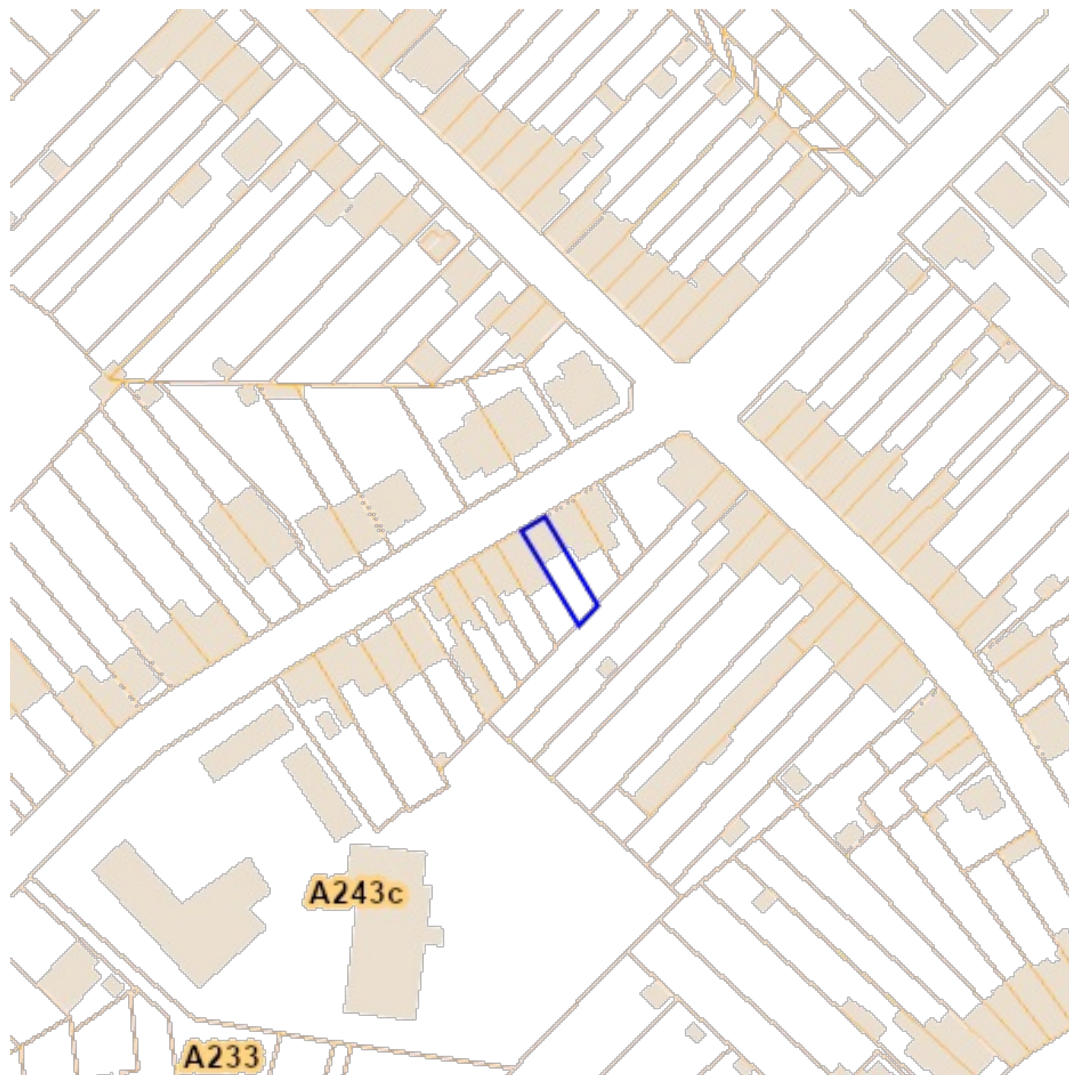
-  Zone vulnérable basée sur un risque de probabilité d'effets dangereux supérieure à E-5 et sur une distance de 100m autour du site SEVESO
-  Zone vulnérable basée sur un risque de probabilité d'effets dangereux comprise entre E-5 et E-6 et sur une distance de 200m autour du site SEVESO
-  Zone vulnérable basée sur une courbe provisoire de risque et sur une distance de 200m autour du site SEVESO

Les zones contours des entreprises SEVESO

-  Petits seuils SEVESO
-  Grands seuils SEVESO

Localisation ponctuelle des entreprises SEVESO et de leur classement

-  Petits seuils SEVESO
-  Grands seuils SEVESO








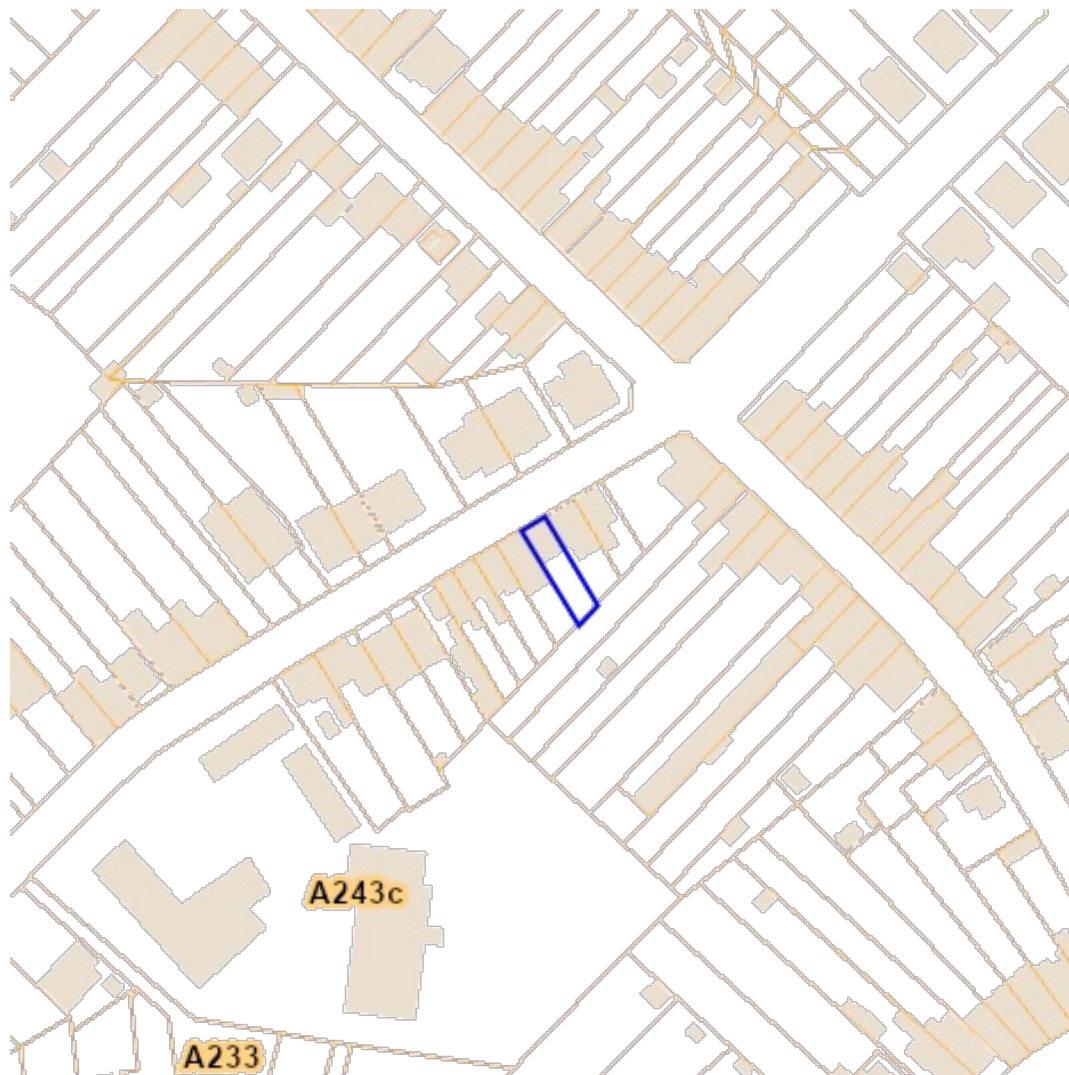
[Consulter sur WalOnMap.be](#)

Sources

Service public de Wallonie (SPW)

[WMS AMENAGEMENT TERRITOIRE BC PAT](#)

-  Zones de protection
-  Sites archéologiques classés
-  Ensembles architecturaux classés
-  Sites classés
-  Monuments classés








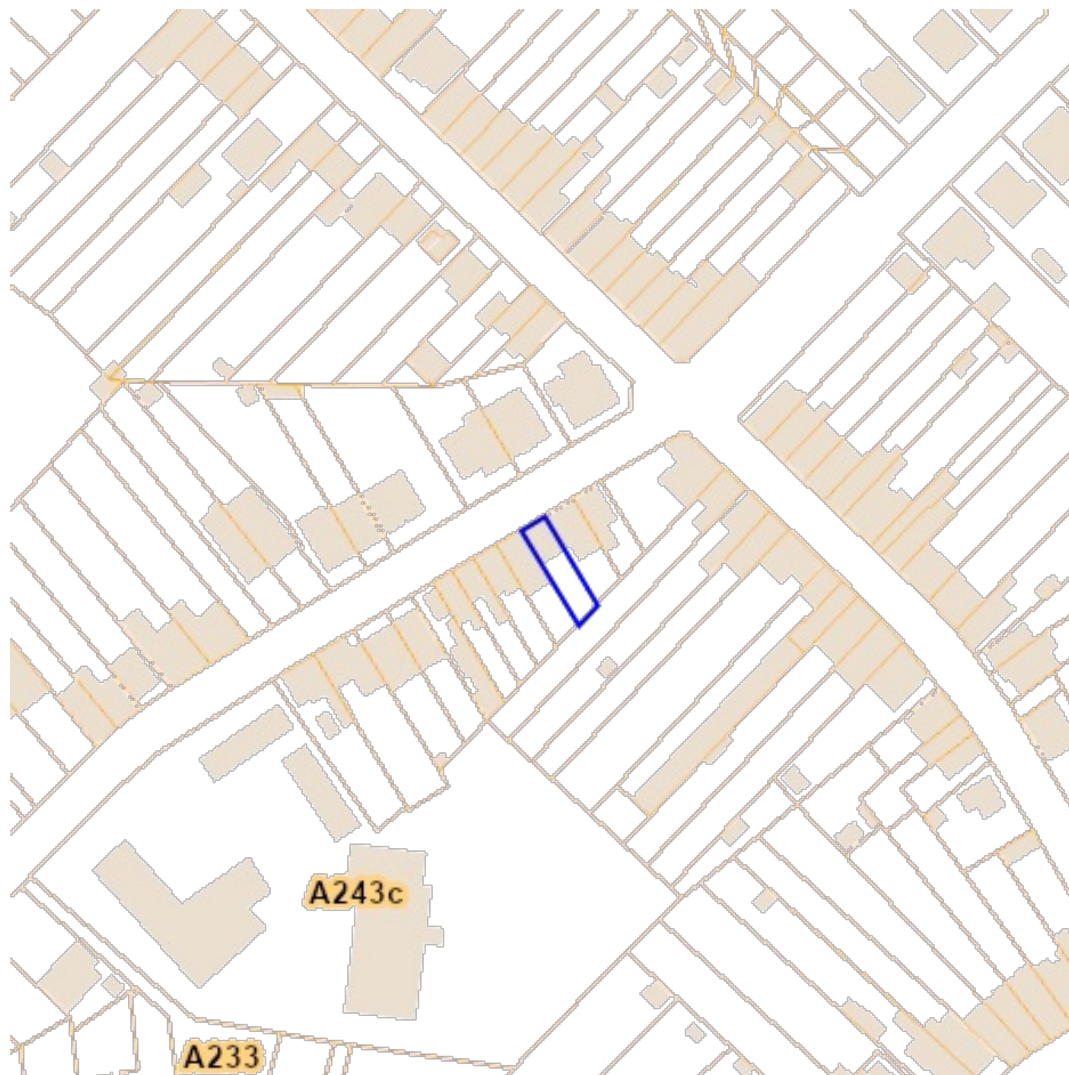
[Consulter sur WalOnMap.be](#)

Sources

Service public de Wallonie (SPW)

[WMS AMENAGEMENT TERRITOIRE PAT LSTSAV](#)

-  Zones de protection en liste de sauvegarde
-  Sites archéologiques en liste de sauvegarde
-  Ensembles architecturaux en liste de sauvegarde
-  Sites en liste de sauvegarde
-  Monuments en liste de sauvegarde








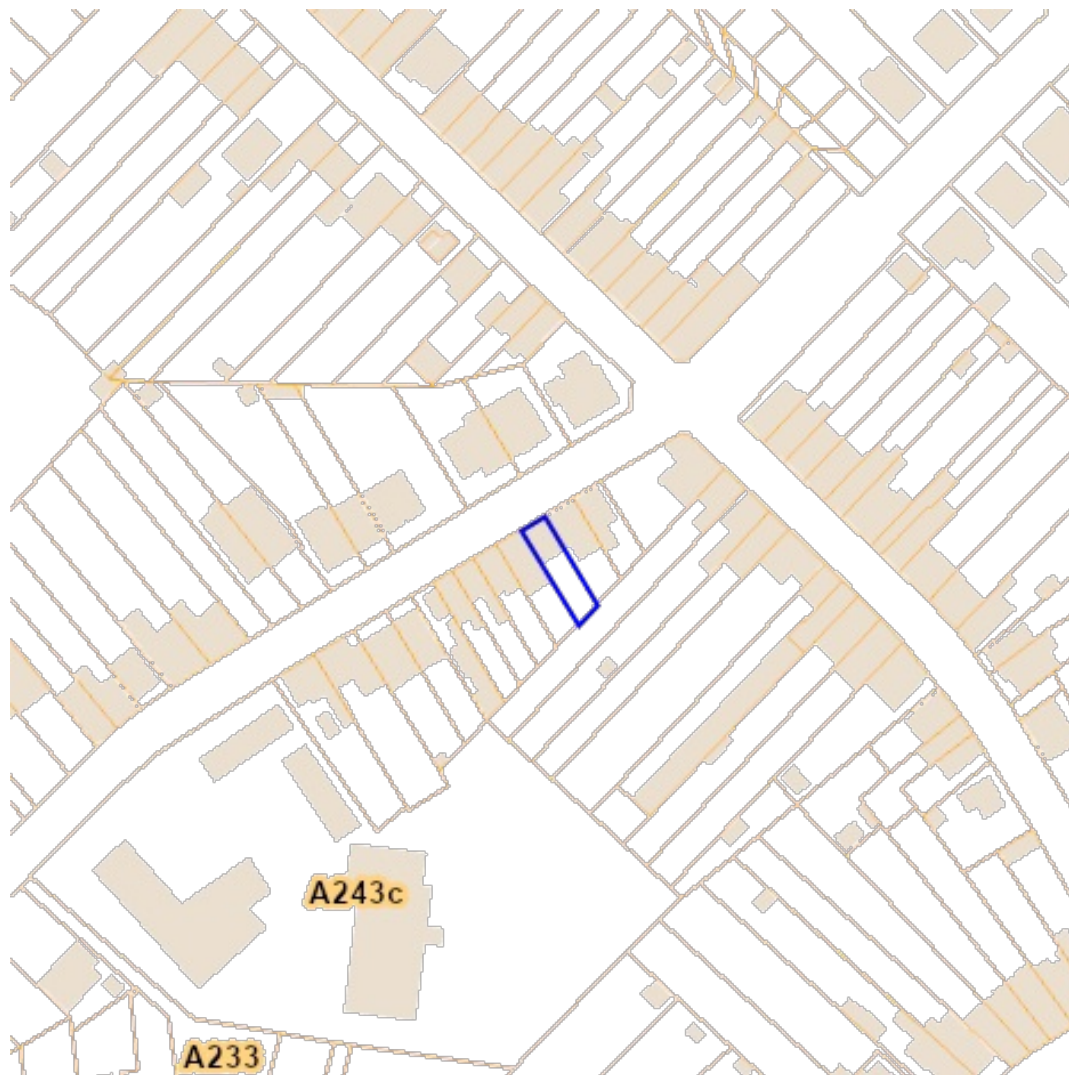
[Consulter sur WalOnMap.be](#)

Sources

Service public de Wallonie (SPW)



[WMS AMENAGEMENT TERRITOIRE PAT_EXC](#)

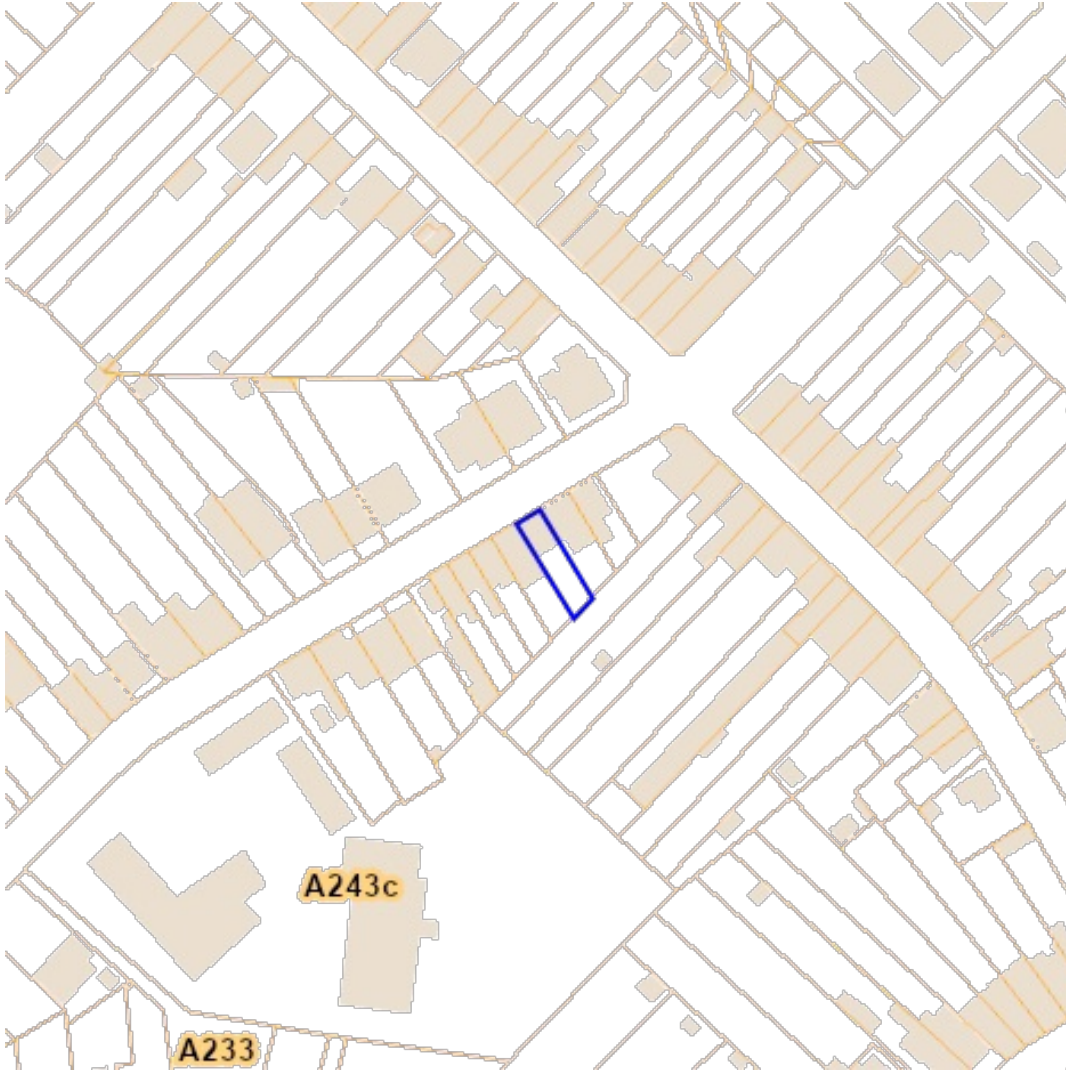
-  Zones de protection exceptionnelles
-  Sites archéologiques exceptionnels
-  Ensembles architecturaux exceptionnels
-  Sites exceptionnels
-  Monuments exceptionnels



[Consulter sur WalOnMap.be](#)

Sources
Service public de Wallonie (SPW)
[WMS AMENAGEMENT TERRITOIRE PAT MND UNESCO](#)

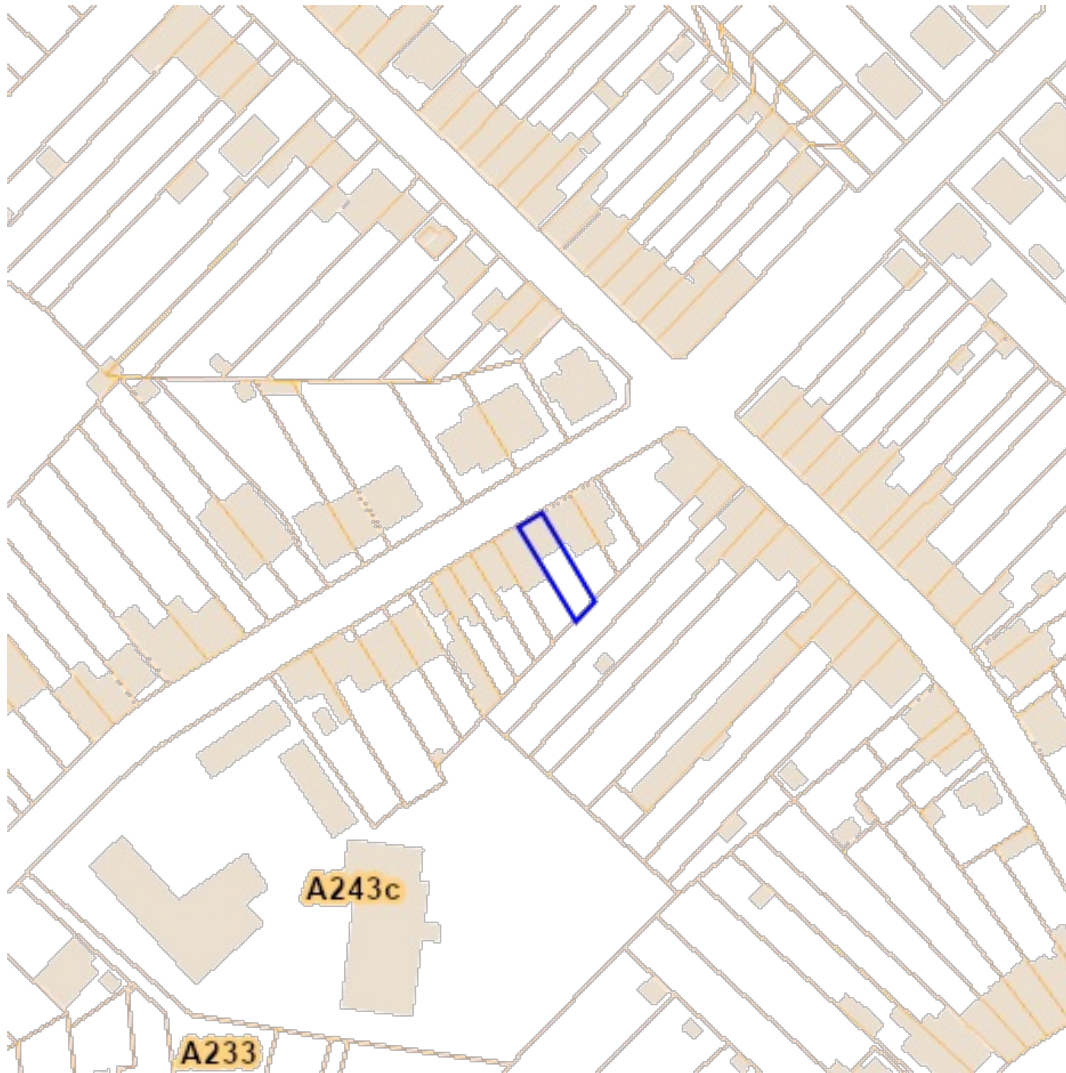
-  Zones tampon
-  Biens



[Consulter sur WalOnMap.be](#)

Sources
Service public de Wallonie (SPW)
[WMS AMENAGEMENT TERRITOIRE RENOV_URB](#)

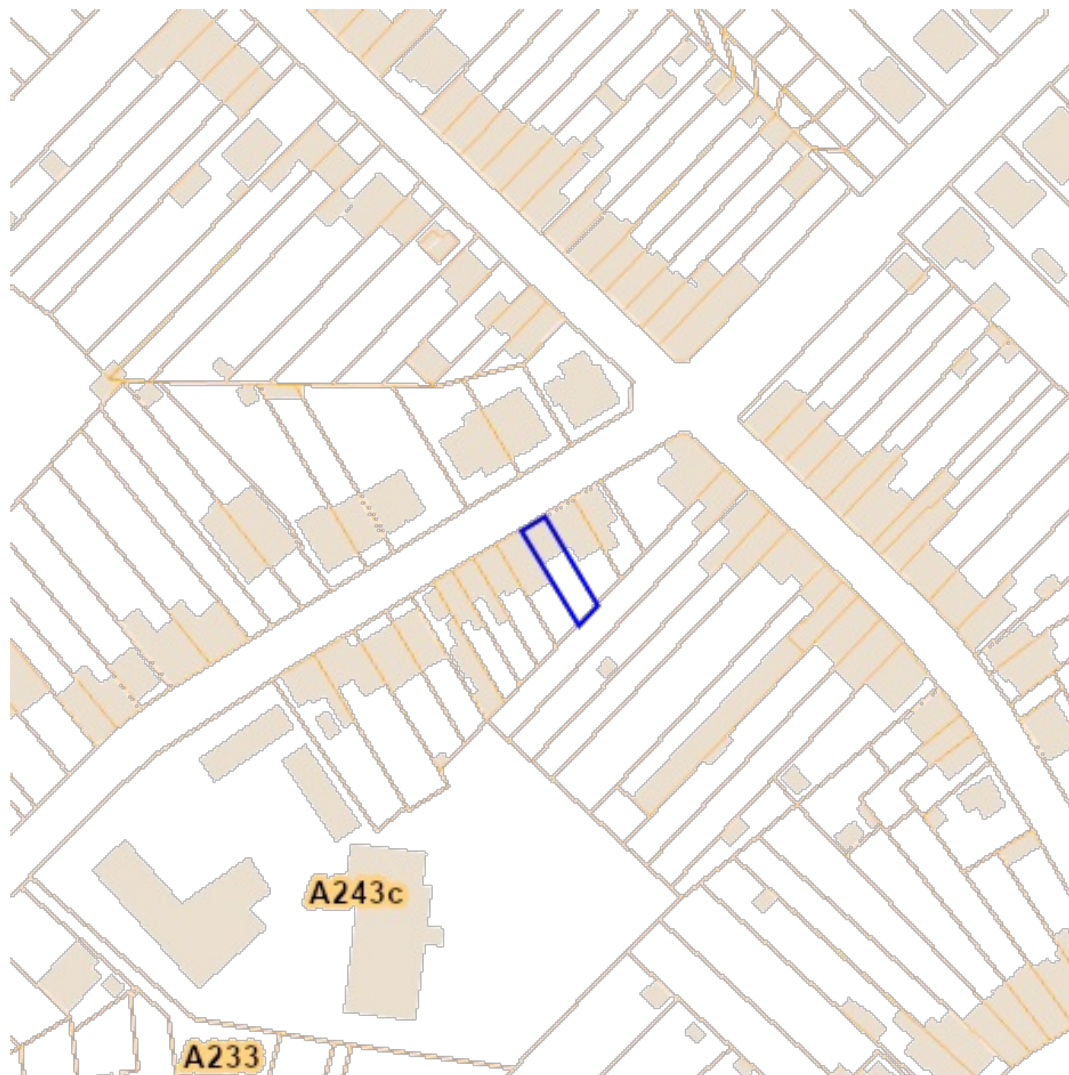
 Rénovation urbaine



[Consulter sur WalOnMap.be](#)

Sources
Service public de Wallonie (SPW)
[WMS AMENAGEMENT TERRITOIRE REVIT_URB](#)

Revitalisation urbaine





[Consulter sur WalOnMap.be](#)

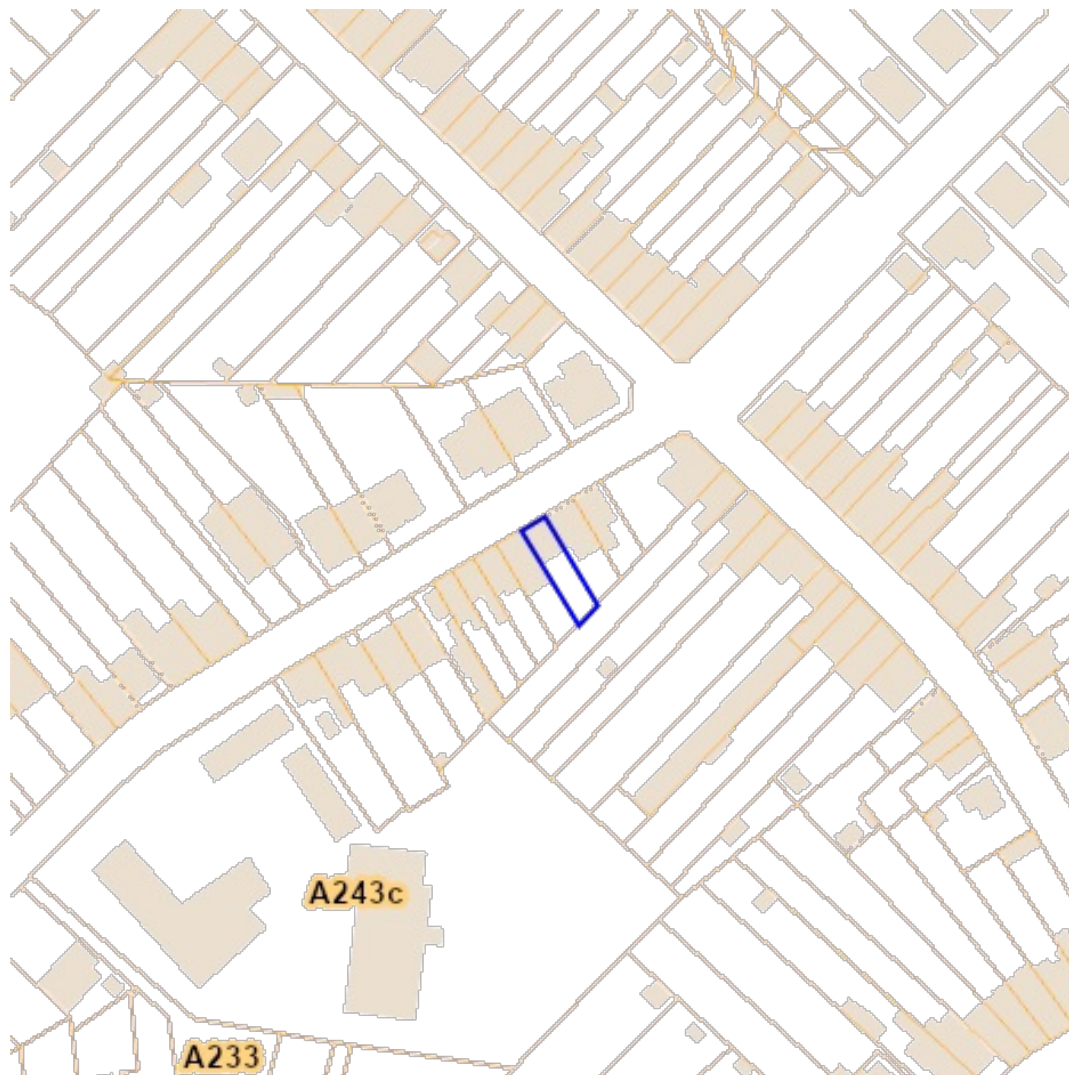
Sources

Service public de Wallonie (SPW)

[WMS AMENAGEMENT TERRITOIRE SAR](#)

 Arrêté provisoire

 Arrêté définitif








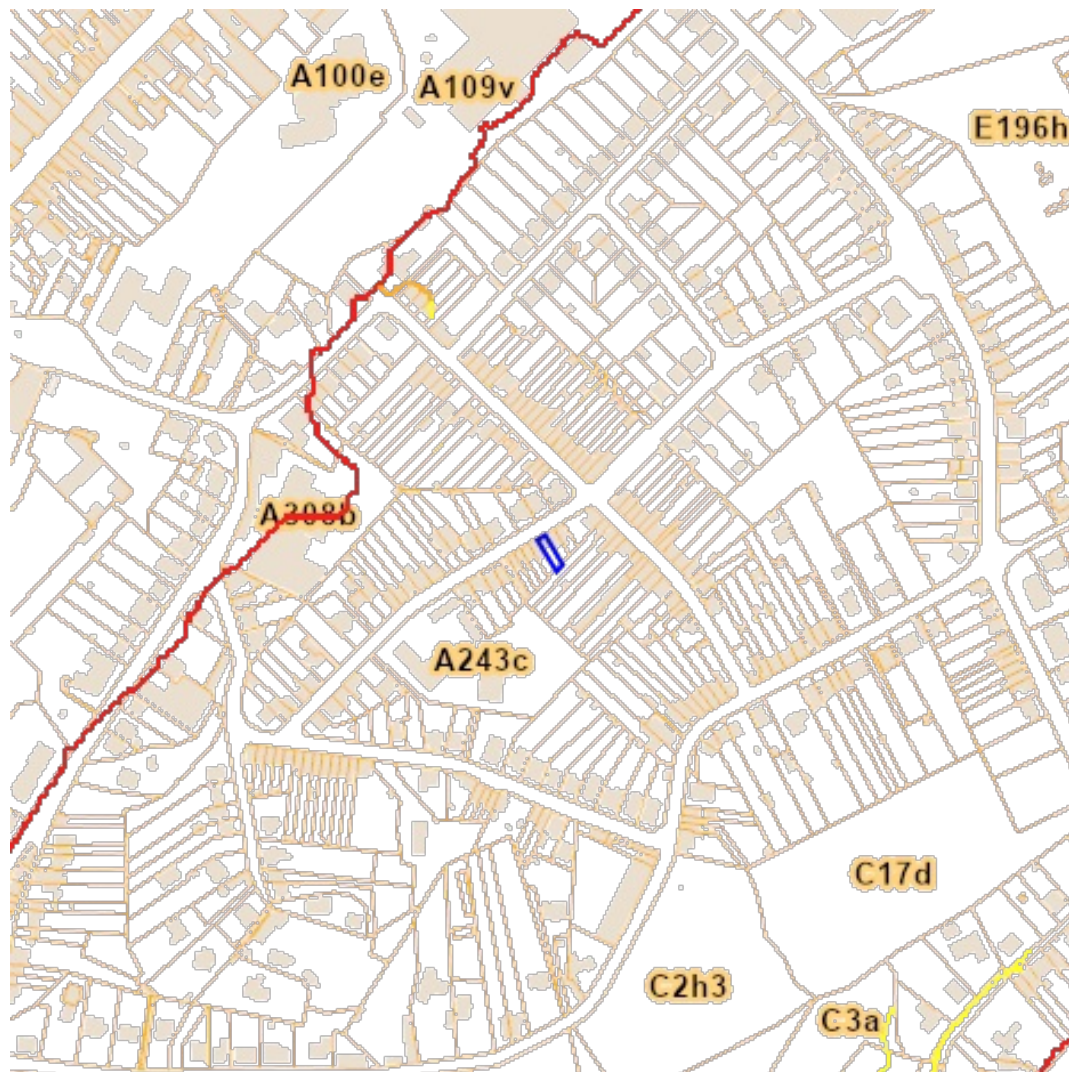
[Consulter sur WalOnMap.be](#)

Sources

Service public de Wallonie (SPW)

[WMS AMENAGEMENT TERRITOIRE ISA](#)

-  Sites à réaménager (sar)
-  Bâtiments
-  Potentiel de reconversion
-  Activités antérieures et actuelles
-  Périmètres historiques des sites d'activité



[Consulter sur WalOnMap.be](#)

Sources
Service public de Wallonie (SPW)
[WMS EAU ALEA INOND](#)

- Carte de l'aléa d'inondation à l'échelle du 1:40 000e
- Carte de l'aléa d'inondation à l'échelle du 1:10 000e
- Echelle inférieure au 1:5000

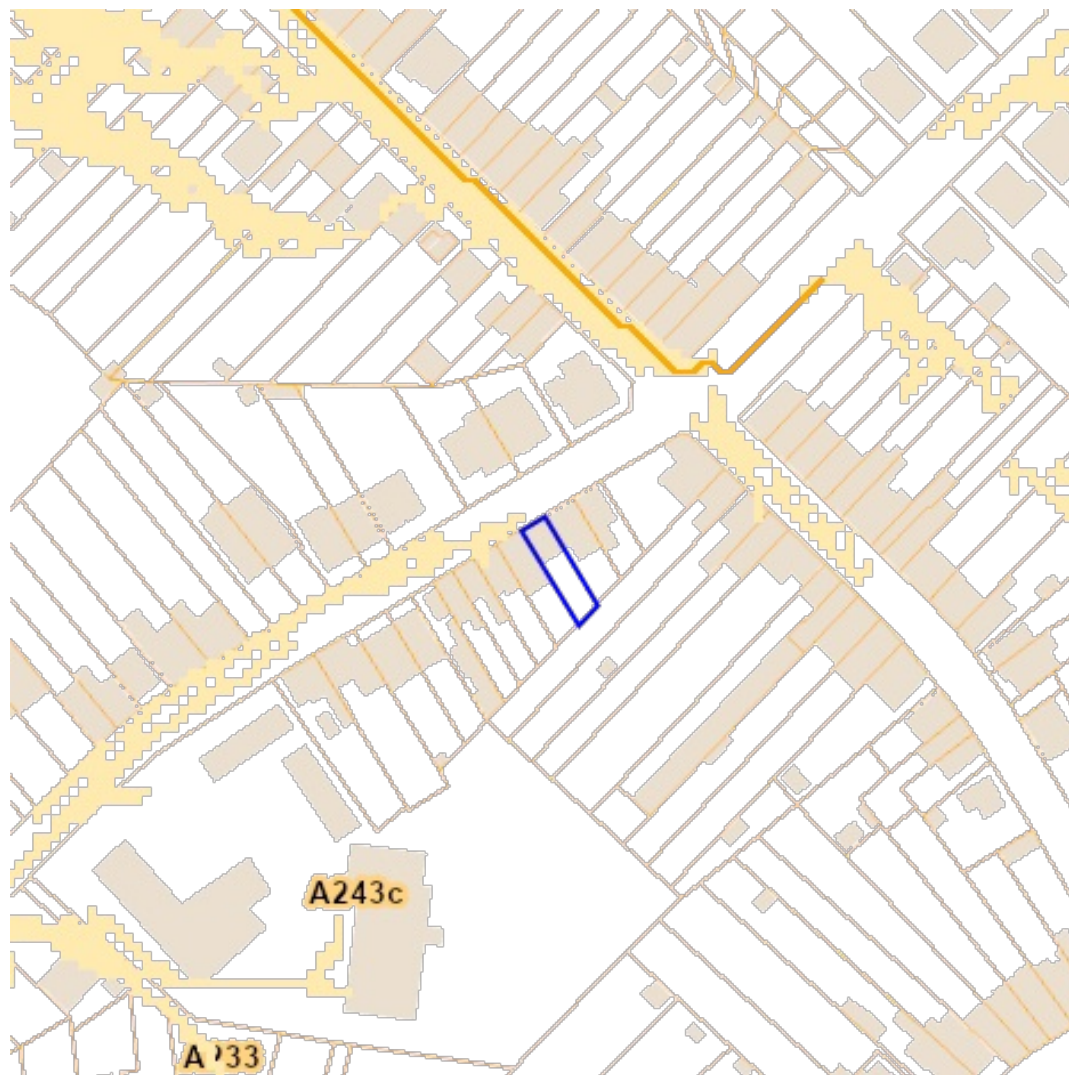
Echelle inférieure ou égale au 1:25.000 et supérieure ou égale au 1:500

- 110 : Aléa faible par débordement
- 120 : Aléa moyen par débordement
- 130 : Aléa élevé par débordement
- 210 : Aléa faible par ruissellement
- 220 : Aléa moyen par ruissellement
- 230 : Aléa élevé par ruissellement
- 310 : Aléa faible par débordement & ruissellement
- 320 : Aléa moyen par débordement & ruissellement
- 330 : Aléa élevé par débordement & ruissellement

Echelle supérieure à 1:25.000

- Aléa très faible
- Aléa faible
- Aléa moyen
- Aléa élevé


Propriété	Valeur
PDF_ALEA	http://cartocit2.wallonie.be/ALINO/2020/ALEA/Alea40/20210218_Alea40_4753.pdf
PDF_ALEA	http://cartocit2.wallonie.be/ALINO/2020/ALEA/Alea/20210218_Alea_47_4.pdf



[Consulter sur WalOnMap.be](http://WalOnMap.be)

Sources
Service public de Wallonie (SPW)
[WMS EAU LIDAXES](#)

- Zones complexes
- Les cours d'eau non classés
- Cours d'eau non classés
- Cours d'eau dont la catégorie n'est pas définie
- Les cours d'eau non navigables
- 3^{ème} catégorie décrits à l'atlas
- · 3^{ème} catégorie non décrits à l'atlas
- Les cours d'eau non navigables
- 2^{ème} catégorie décrits à l'atlas
- · 2^{ème} catégorie non décrits à l'atlas
- Les cours d'eau non navigables
- 1^{ère} catégorie décrits à l'atlas
- · 1^{ère} catégorie non décrits à l'atlas
- Les voies navigables
- Cours d'eau navigables
- Dépressions "permanentes" (qui ne débordent pas lors d'une pluie de retour 100 ans)
- zone d'incertitude
- 3-10 ha
- 10-20 ha
- 20-50 ha
- 50-100 ha
- >100 ha



[Consulter sur WalOnMap.be](#)

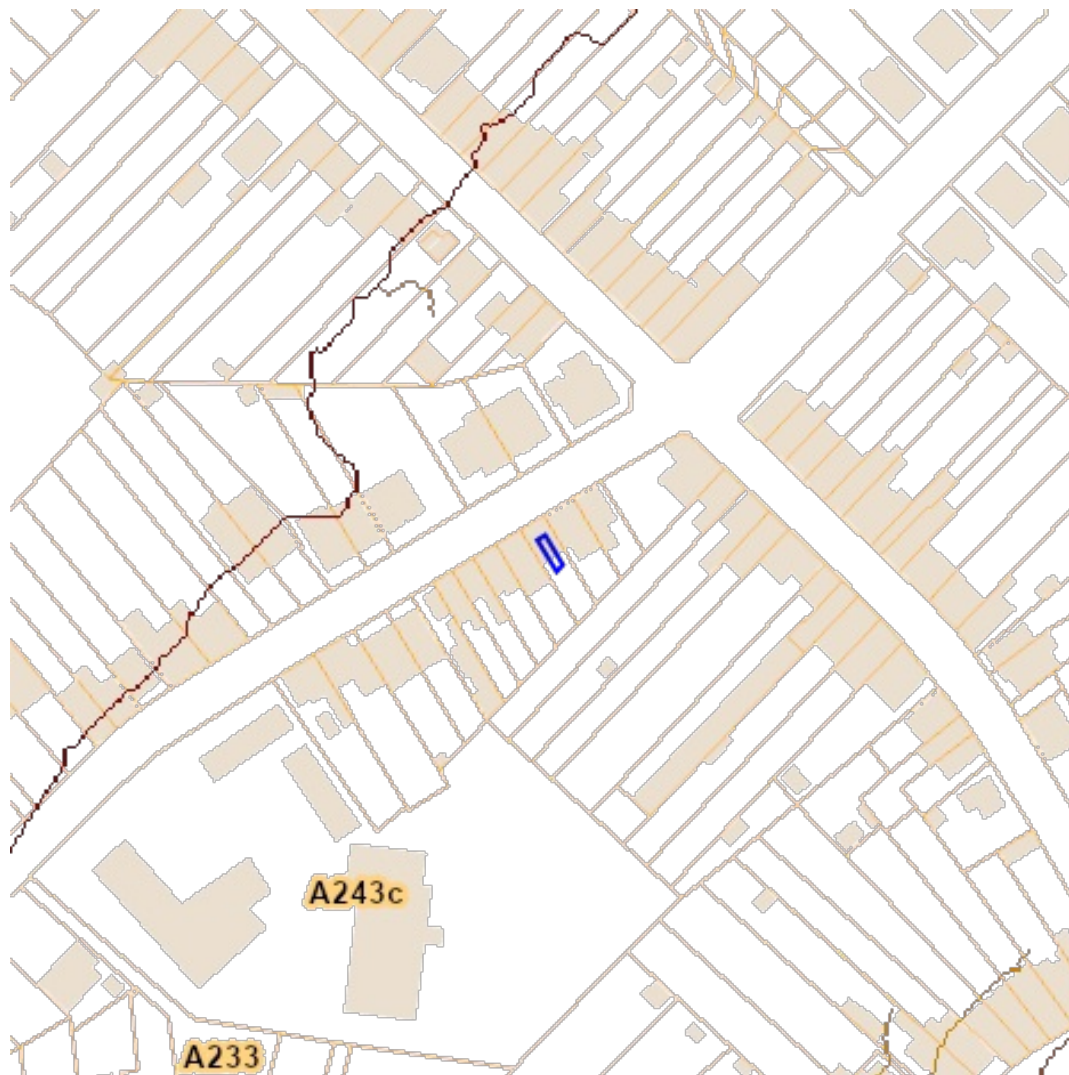
Sources

Société publique de gestion de l'eau (SPGE)

[WMS PASH](#)

Assainissement collectif

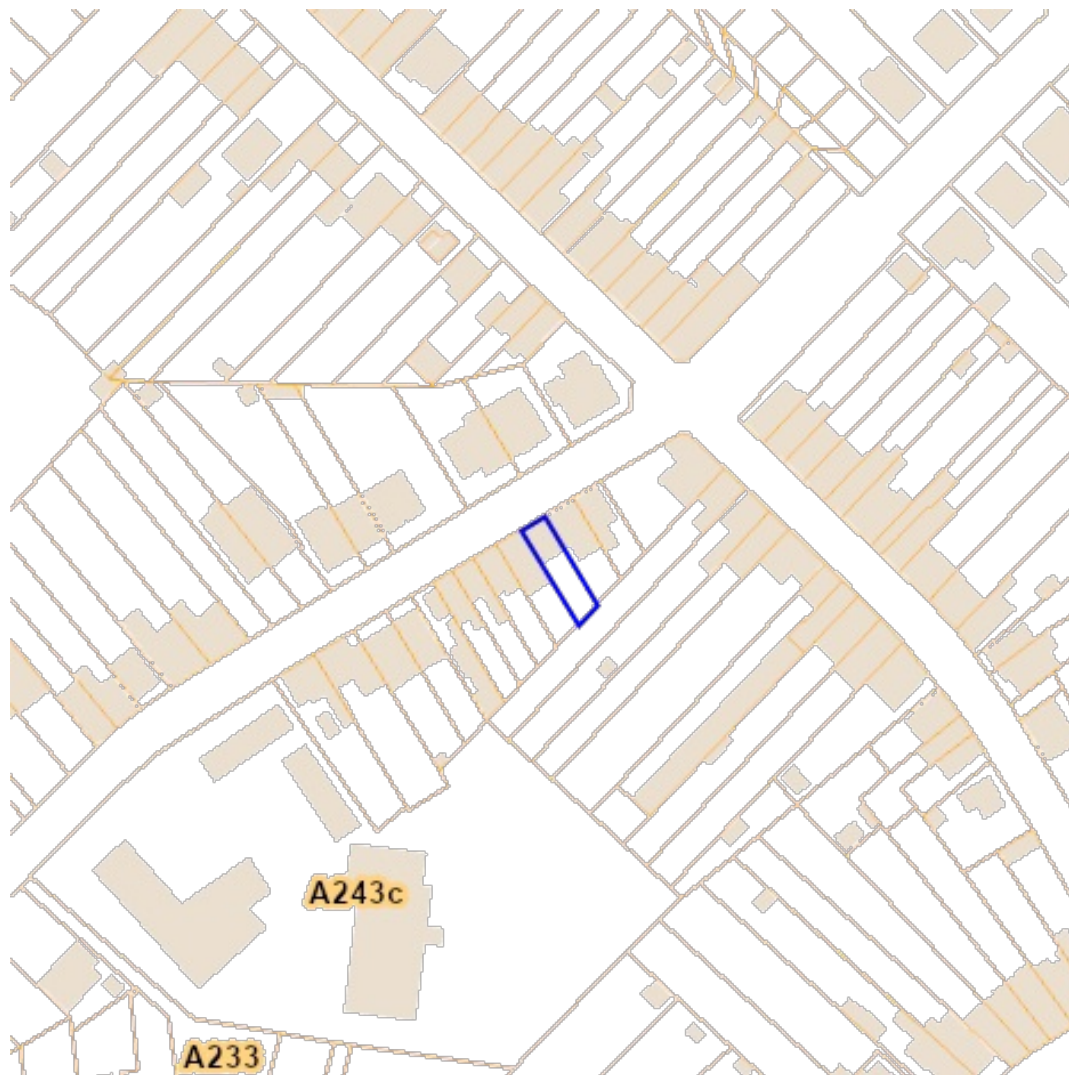
-  Collectif
-  Collectif hors zone urbanisable
- Assainissement autonome
-  Autonome
- Assainissement transitoire
-  Transitoire



[Consulter sur WalOnMap.be](http://WalOnMap.be)

Sources
 Service public de Wallonie (SPW)
[WMS EAU_ZI](#)

- Echelle inférieure au 1:5000
- Planche 1/40 000
- Planche 1/10 000
- Hauteur d'eau indéterminée
- Hauteur d'eau entre 0 et 0,3 m
- Hauteur d'eau entre 0 et 0,3 m avec vitesse supérieure à 1m/s
- Hauteur d'eau entre 0,3 et 1,3 m
- Hauteur d'eau entre 0,3 et 1,3 m avec vitesse supérieure à 1m/s
- Hauteur d'eau supérieure à 1,3 m
- Hauteur d'eau supérieure à 1,3 m avec vitesse supérieure à 1m/s
- Débit de pointe faible
- Débit de pointe moyen
- Débit de pointe élevé



[Consulter sur WalOnMap.be](#)

Sources
Service public de Wallonie (SPW)
[WMS FAUNE_FLORE_NATURA2000](#)

Périmètre des sites Natura 2000

 Site Natura 2000


Périmètre des sites Natura 2000


 Site Natura 2000

Unités de gestion de base

 UG 01 : milieux aquatiques


 UG 02 : milieux ouverts prioritaires


 UG 03 : prairies d'habitats d'espèces

 UG 04 : bandes extensives

 UG 05 : prairies de liaison

 UG 06 : forêts prioritaires

 UG 07 : forêts prioritaires alluviales

 UG 08 : forêts indigènes de grand intérêt biologique

 UG 09 : forêts habitat d'espèces

 UG 10 : forêts non indigènes de liaison

 UG 11 : terres de cultures et éléments anthropiques

Unités de gestion temporaires

 UG Temp 01 : zones sous statut de protection

 UG Temp 02 : zones à gestion publique

 UG Temp 03 : forêts indigènes à statut temporaire


Unités de gestion de base


 UG 01 : milieux aquatiques

 UG 02 : milieux ouverts prioritaires

 UG 03 : prairies d'habitats d'espèces

 UG 05 : prairies de liaison

 UG 06 : forêts prioritaires

 UG 07 : forêts prioritaires alluviales

 UG 08 : forêts indigènes de grand intérêt biologique

 UG 09 : forêts habitat d'espèces

 UG 10 : forêts non indigènes de liaison


 UG 11 : terres de cultures et éléments anthropiques

Unités de gestion de base

 UG 01 : milieux aquatiques


 UG 02 : milieux ouverts prioritaires


 UG 03 : prairies d'habitats d'espèces

 UG 04 : bandes extensives

 UG 05 : prairies de liaison

 UG 06 : forêts prioritaires

 UG 07 : forêts prioritaires alluviales

 UG 08 : forêts indigènes de grand intérêt biologique


 UG 09 : forêts habitat d'espèces

 UG 10 : forêts non indigènes de liaison

 UG 11 : terres de cultures et éléments anthropiques

UG_S1

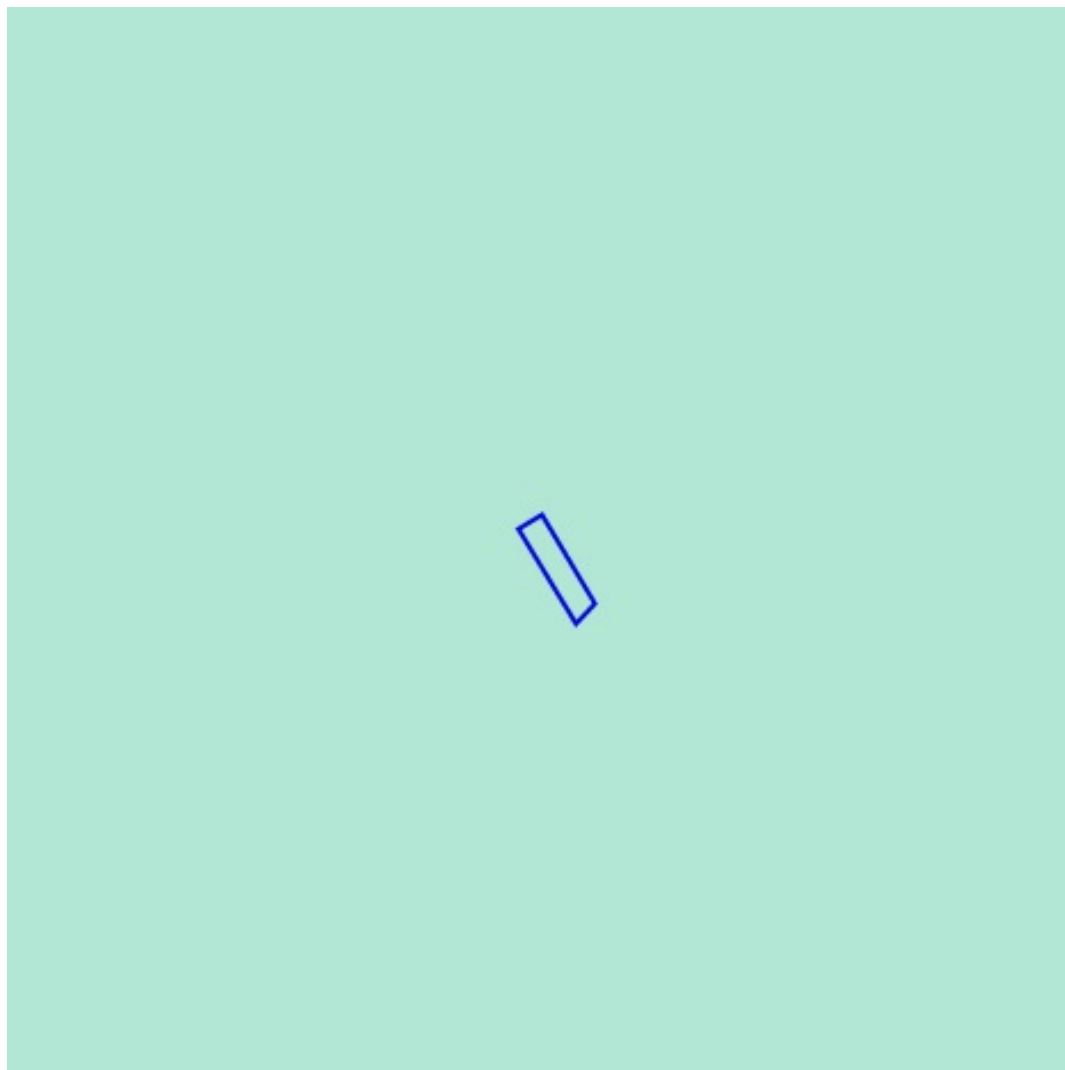
 moule perlière et mulette épaisse

 moule perlière et mulette épaisse

UG_S2

 damier de la succise

 damier de la succise



[Consulter sur WalOnMap.be](#)

Sources

Service public de Wallonie (SPW)
[WMS SOL SOUS SOL KARST](#)

Formations carbonatées

- Craie du Crétacé
- Calcaire du Carbonifère
- Calcaire du Carbonifère sous couverture
- Calcaire du Dévonien
- Calcaire du Dévonien sous couverture
- Calcaire du Sinémurien
- Calcaire du Bajocien
- Schiste et calcaire argileux SVP du Famennien
- Poudingue du Permien

Galeries


- Galeries
- Faille

Écoulements souterrains

- Circulation d'eau souterraine hypothétique (pas de traçage)
- Circulation d'eau souterraine vérifiée par traçage
- Sites karstiques > 30m en surface

Sites karstiques

- Abri-sous-roche
- Cavité
- Doline-Dépression
- Dépression paléokarstique
- Perte-Chantoir
- Pseudo-doline
- Puits houiller
- Puits naturel
- Résurgence-Exsurgence
- Divers



[Consulter sur WalOnMap.be](#)

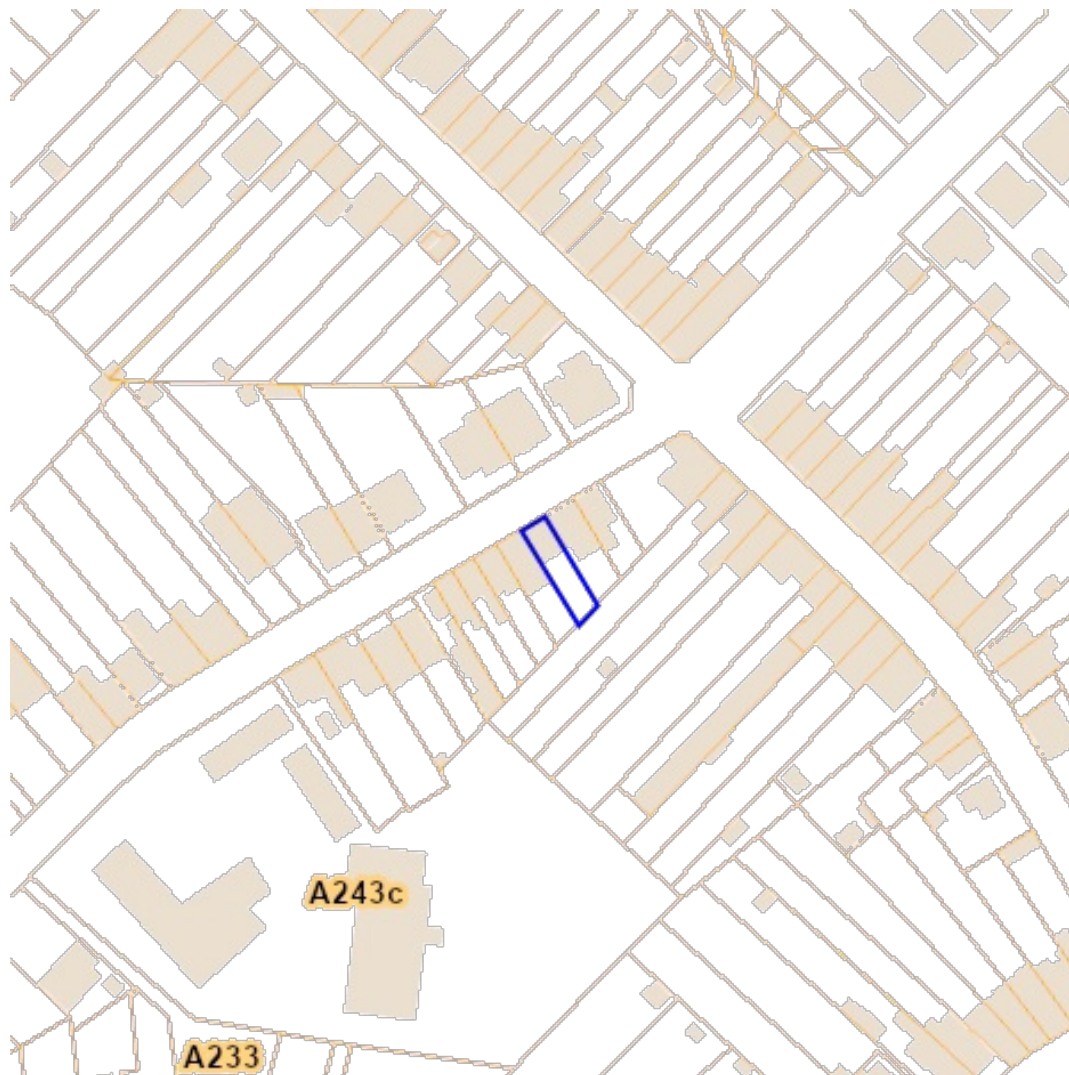
Sources

Service public de Wallonie (SPW)

[WMS LIMITES_LIMITES_REGIONSAGRICOLES](#)

NOM

-  Ardenne
-  Campine
-  Campine Hennuyère
-  Condroz
-  Fagnes
-  Famenne
-  Haute Ardenne
-  Jurassique
-  Limoneuse
-  Polders et Dunes
-  Région herbagère
-  Sablo-limoneuse
-  Sablonneuse

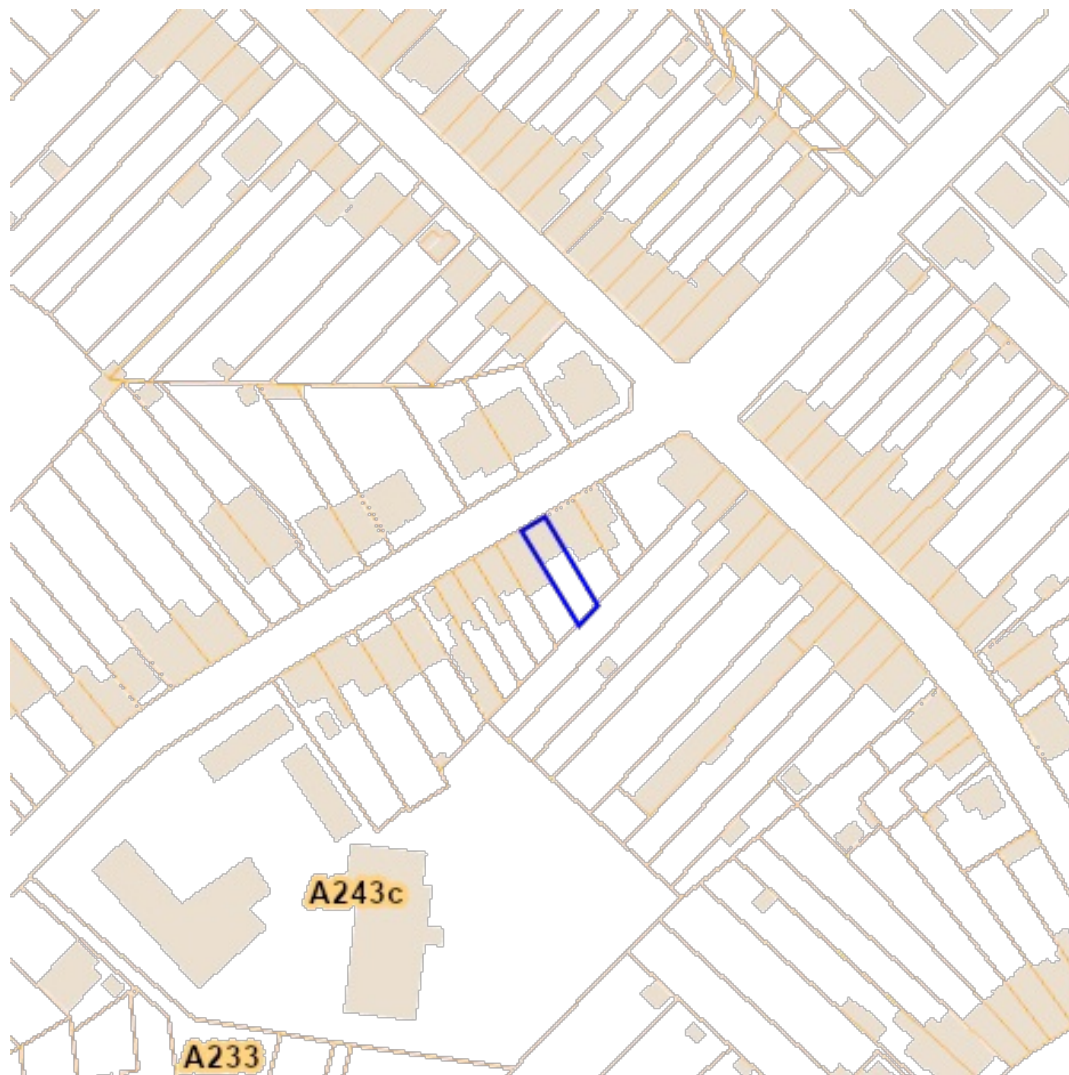


[Consulter sur WalOnMap.be](#)

Sources
 Service public de Wallonie (SPW)
[WMS FAUNE_FLORE_AHREM](#)





Sites AHREM

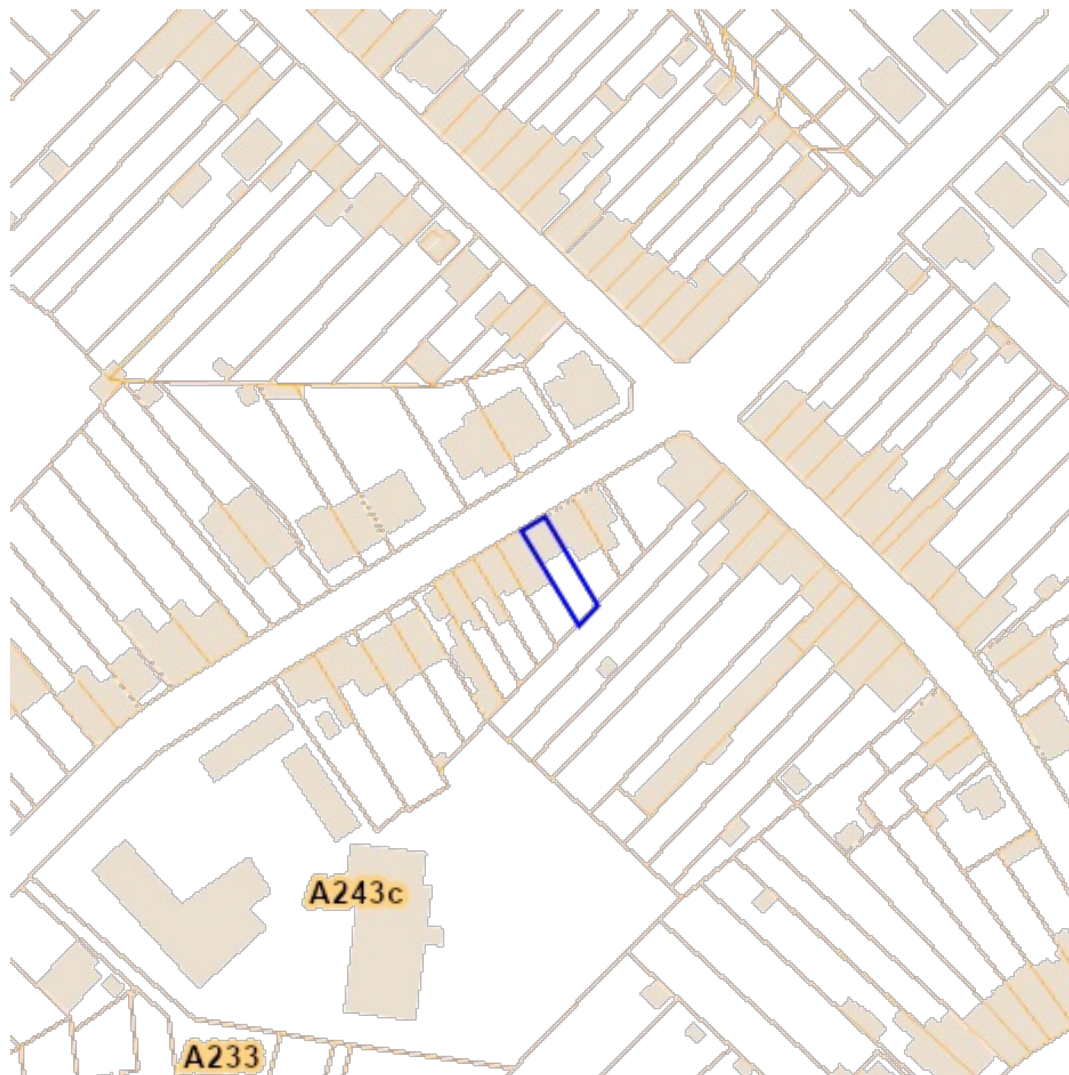
- Site
- Zones de haies remarquables
 - Zone de haie
- Haies et alignements d'arbres
 - Haie
 - - - Alignement d'arbres
- Arbres et groupes d'arbres
 - Arbre non localisé
 - Arbre
 - ▲ Groupe d'arbres



[Consulter sur WalOnMap.be](#)

Sources
Service public de Wallonie (SPW)
[WMS AMENAGEMENT TERRITOIRE ZIP](#)

-  Type 4
-  Type 2 et 3
-  Type 2
-  Type 1



[Consulter sur WalOnMap.be](http://WalOnMap.be)

Sources
 Service public de Wallonie (SPW)
[WMS AGRICULTURE AMGT FONC](http://WMS.AGRICULTURE.AMGT.FONC)

- Préemption, Service extérieur
- Droit de préemption, Service extérieur de Mons
 - Droit de préemption, Service extérieur de Libramont
 - Droit de préemption, Service extérieur de Huy
 - Pas de droit de préemption
- Statut
- Remembrements terminés
 - Remembrements en cours - Actes non signés
 - Remembrements en cours - Actes signés